

Gute Planung - gute Reise!

# Die ÖAMTC-Routenempfehlung

Ihre Reise mit dem Pkw

Start **A10\*\* Wien, Karlsplatz** Ziel **A8463 Glanz an der Weinstrasse, Glanz an der Weinstraße** Datum **19.01.2009**  
 Entfernung **239.1 km** Dauer **2:33 h:min** Maut\* **0,00 €**  
 \* ohne etwaige Vignetten

## Verlauf im Überblick

Wien - Wiener Neustadt - Graz - Glanz an der Weinstrasse









Die Wegeliste beschreibt die nach Ihren Vorgaben errechnete Route. Die Symbole stehen für die Aktionen, die in den Folgespalten näher erklärt werden. Daneben finden Sie die zurückgelegten Straßenkilometer. Zur Orientierung stehen in der dritten Spalte wichtige Orte entlang Ihrer Route. Die Spalte Beschreibung nennt die zu befahrenden Straßen und Abbiegevorschriften. Die Fahrzeit ist als Richtwert ohne Stopps, Staus und Behinderungen zu verstehen. Eventuelle Fährüberfahrten sind ebenfalls nicht eingerechnet. Der Routenausdruck ist eine Planungshilfe, kontrollieren Sie ihn bitte vor Beginn der Fahrt und ergänzen Sie ihn durch eine gute Straßenkarte.

Bitte beachten Sie, dass die angegebenen Maut- und Vignettentariife nicht für den Gütertransport gültig sind. Die ÖAMTC Routenempfehlung beinhaltet keine tagesaktuellen Staus und Straßensperren. Bitte informieren Sie sich vor Reiseantritt auf [www.oeamtc.at/verkehrsservice](http://www.oeamtc.at/verkehrsservice) über etwaige Verkehrsbehinderungen.

## Zeichenerklärungen

- |  |                       |  |                      |  |                 |
|--|-----------------------|--|----------------------|--|-----------------|
|  | Ort entlang der Route |  | halb links abbiegen  |  | Autobahnkreuz   |
|  | Fährverbindung        |  | halb rechts abbiegen |  | Autobahnabfahrt |
|  | Zugverladung          |  | Kreisverkehr         |  | Autobahnende    |
|  | Grenzübergang         |  | wenden               |  |                 |

Km	Ort	Beschreibung
0.0	Wien	Karlsplatz Im weiteren Verlauf Übergang in Resselgasse
0.1		Wiedner Hauptstraße
0.3		Wiener Bundesstraße / B1
0.3		Wiener Bundesstraße / B1
0.4		Operngasse
0.9		Schleifmühlgasse
1.0		Wiedner Hauptstraße
2.8		Matzleinsdorfer Platz
2.9		Matzleinsdorfer Platz <b>Richtung: Triester Straße</b>
2.9		Wiener Neustädter Bundesstraße / B17 - dem weiteren Verlauf folgen.
6.6		An der Anschlussstelle Triester Straße links auffahren auf <b>A2 / E59</b> <b>Beschilderung: Linz(A1) / Eisenstadt / A2 / Graz</b>
7.0		Ortsausfahrt Wien, weiter auf <b>A2 / E59</b>
9.6		Am Autobahndreieck Mödling Scs / Vösendorf / Tunnel Vösendorf (7) links halten auf <b>A2 / E59</b> <b>Beschilderung: E59 / Graz / Wr.neustadt / Eisenstadt(A3) / Mödling Scs / A2</b>
19.7		Am Autobahndreieck Guntramsdorf links halten auf <b>A2 / E59</b> <b>Beschilderung: Wr. Neustadt / A2 / E59 / Graz / Traiskirchen</b>
52.7	Wiener Neustadt	wird passiert.
62.0		An der Anschlussstelle Seebenstein / Semmering Schnellstraße (57) links halten auf <b>A2 / E59</b> <b>Beschilderung: E59 / A2 / Graz / Seebenstein</b>
185.0		Am Autobahndreieck Graz Ost / Süd Autobahn (179) links halten auf Süd Autobahn / A2 / E59 / E66.
187.6	Graz	wird passiert.
191.1		Am Autobahnkreuz Graz West / Süd Autobahn erst rechts halten, dann links halten auf <b>A9 / E57 / E59</b> <b>Beschilderung: Spielfeld / Slowenien / Flughafen / A9 / E59 / E57</b>
224.8		An der Anschlussstelle Vogau-Strass (222) erst rechts abfahren, dann rechts halten auf B69. <b>Beschilderung: Vogau Strass / Spielfeld</b>
225.6		Zweite Ausfahrt aus dem Kreisverkehr ausfahren auf B69.
227.7		Zweite Ausfahrt aus dem Kreisverkehr ausfahren auf B69.

-  227.9 Ortseinfahrt Ehrenhausen, weiter auf B69.
-  228.3 Hauptstraße / B69  
**Richtung: Gamlitz**
-  229.1 Ortsausfahrt Ehrenhausen, weiter auf Gamlitzerstraße / B69.
-  230.5 Ortseinfahrt Gamlitz, weiter auf B69.
-  231.5 Eckberger-Weinstraße / L632  
**Richtung: Eckberg Sulztal**
-  232.1 Ortsausfahrt Gamlitz, weiter auf Südsteirische Weinstraße / L632.  
Im weiteren Verlauf Übergang in L613
-  235.8 Ortseinfahrt Eckberg Sulztal, weiter auf Sulztal / L613.
-  239.1 **ZIEL** Glanz an der Weinstrasse  
Glanz an der Weinstraße, wird erreicht.

### Landesinformationen Österreich

**Gut versichert-beruhigt reisen!** Vor der Urlaubsreise kann man sich gegen bestimmte Risiken umfangreich absichern - z.B.: für die Familie eine Unfallversicherung, für das Auto eine Reise-Vollkasko, für das Gepäck eine Diebstahlversicherung mit Reisesorno usw.  
Mehr Infos: [www.oeamtc.at/versicherung](http://www.oeamtc.at/versicherung)

**ÖAMTC Länderdatenbank** Wichtige Reiseinformationen für Ihr Reiseland, wie Verkehrsbestimmungen, benötigte Personal- und Kraftfahrzeugdokumente und vieles mehr finden Sie online in der ÖAMTC Länderdatenbank.  
Mehr Infos: [www.oeamtc.at/laenderinfo](http://www.oeamtc.at/laenderinfo)

**ÖAMTC-Nothilfe** 120 Tag und Nacht für Sie im Einsatz.  
Pannenhilfe, Abschleppdienst, Clubmobil u.v.m. Ihr Club kümmert sich um Sie, Ihre Mitreisenden und Ihr Fahrzeug. 9 von 10 Pannen werden direkt vor Ort behoben. Sollte das einmal nicht gelingen, erhalten Mitglieder ein Clubmobil (Leihwagen) bis zu 4 Tagen gratis.  
Mehr Infos: [www.oeamtc.at/nothilfe](http://www.oeamtc.at/nothilfe)

### Maut und Gebühren

Land	Hinweise	Maut (€)
Österreich	Die Route ist vignettenpflichtig	

**Maut gesamt** **0,00 €**

<b>ÖAMTC Nothilfe</b> Tel.: 120	<b>ÖAMTC Schutzbrief Nothilfe</b> Tel.: +43 1 25 120 00	<b>ÖAMTC Tirol</b> Information & Beratung: 0512 33 20-0
<b>ÖAMTC Wien, NÖ, Burgenland</b> Information & Beratung: 0810 120 120	<b>ÖAMTC Oberösterreich</b> Information & Beratung: 0810 120 120 Zentrale: 0732 33 33-0	<b>ÖAMTC Steiermark</b> Information & Beratung: 0316 504-0
<b>ÖAMTC Kärnten</b> Information & Beratung: 0463 325 23-0	<b>ÖAMTC Voralberg</b> Information & Beratung: 05572 232 32-0	<b>ÖAMTC Salzburg</b> Information & Beratung: 0810 120 120 Zentrale: 0662 639 99-0

Diese Information wurde vom ÖAMTC und ADAC mit viel Sorgfalt zusammengestellt.  
Eine Gewähr für die Vollständigkeit und Richtigkeit können wir allerdings nicht übernehmen.

In Zusammenarbeit mit MAP&GUIDE GmbH und PTV AG © ADAC 2002, Kartenmodul und digitale Straßenkarten in Zusammenarbeit mit map&guide © MAP&GUIDE GmbH & PTV AG © AND Data Ireland & PTV AG

[207|984|203]  
[16]

